

Wydział Geodezji i Kartograficznej
 Powiatowy Ośrodek Dokumentacji Geodezyjnej i Kartograficznej w Zielonej Górze

Reprodukcowanie, rozpowszechnianie i rozprowadzenie niniejszego dokumentu wymaga zezwolenia o którym mowa w art. 1 § 1 ust. 1 pkt 17) Prawo Geodezyjne i Kartograficzne (Dz. U. Nr 90/2000 poz. 1044 z późn. zmianami)

1320/10

1320/11

1320/12

1320/13

1320/14

1320/15

1320/16

1320/18

1320/19

1320/20

1320/21

1320/22

1320/23

1320/24

1320/25

1320/26

1320/27

1320/28

1320/29

1320/30

1320/31

1320/32

1320/33

1320/34

1320/35

1320/36

1320/37

1320/38

1320/39

1320/40

1320/41

1320/42

1320/43

1320/44

1320/45

1320/46

1320/47

1320/48

1320/49

1320/50

1320/51

1320/52

1320/53

1320/54

1320/55

1320/56

1320/57

1320/58

1320/59

1320/60

1320/61

1320/62

1320/63

1320/64

1320/65

1320/66

1320/67

1320/68

1320/69

1320/70

1320/71

1320/72

1320/73

1320/74

1320/75

1320/76

1320/77

1320/78

1320/79

1320/80

1320/81

1320/82

1320/83

1320/84

1320/85

1320/86

1320/87

1320/88

1320/89

1320/90

1320/91

1320/92

1320/93

1320/94

1320/95

1320/96

1320/97

1320/98

1320/99

1320/100

1320/101

1320/102

1320/103

1320/104

1320/105

1320/106

1320/107

1320/108

1320/109

1320/110

1320/111

1320/112

1320/113

1320/114

1320/115

1320/116

1320/117

1320/118

1320/119

1320/120

1320/121

1320/122

1320/123

1320/124

1320/125

1320/126

1320/127

1320/128

1320/129

1320/130

1320/131

1320/132

1320/133

1320/134

1320/135

1320/136

1320/137

1320/138

1320/139

1320/140

1320/141

1320/142

1320/143

1320/144

1320/145

1320/146

1320/147

1320/148

1320/149

1320/150

1320/151

1320/152

1320/153

1320/154

1320/155

1320/156

1320/157

1320/158

1320/159

1320/160

1320/161

1320/162

1320/163

1320/164

1320/165

1320/166

1320/167

1320/168

1320/169

1320/170

1320/171

1320/172

1320/173

1320/174

1320/175

1320/176

1320/177

1320/178

1320/179

1320/180

1320/181

1320/182

1320/183

1320/184

1320/185

1320/186

1320/187

1320/188

1320/189

1320/190

1320/191

1320/192

1320/193

1320/194

1320/195

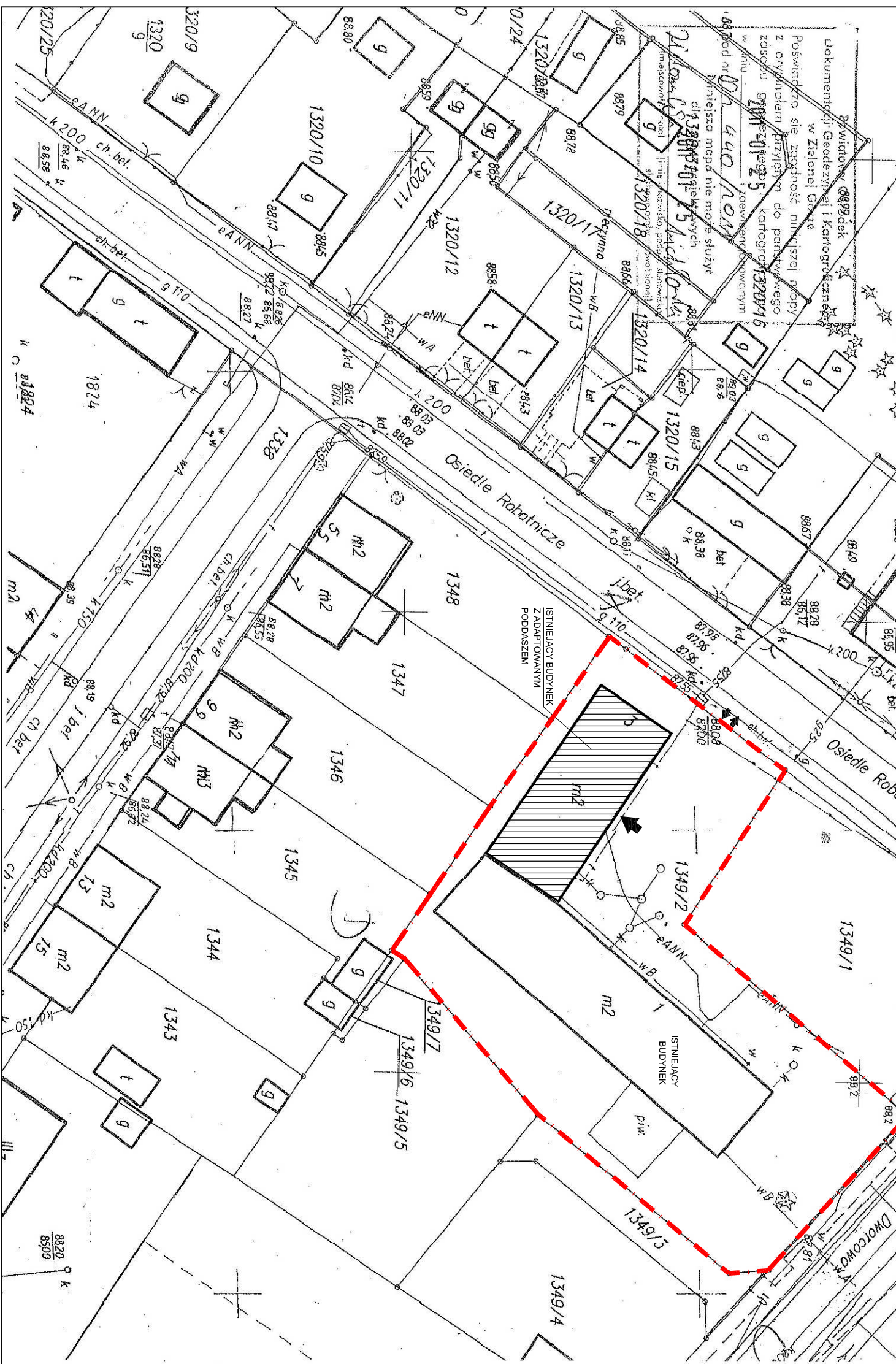
1320/196

1320/197

1320/198

1320/199































1320/200



UWAGI OGÓLNE:

1. Generalny Wykonawca przed przystąpieniem do wykonania robót powinien sprawdzić w odpowiedniej dokumentacji roboty powiązane.
2. Generalny Wykonawca przed przystąpieniem do wykonania robót jest zobowiązany poinformować nadzór autorski o ewentualnych niezgodnościach dotyczących koordynacji projektu. W przypadku wykrycia takich wad prowadzenie robót jest zabronione.
3. Zabroniona jest prowadzenie robót na podstawie dokumentacji jednej branży.
- Prace należy prowadzić w odniesieniu do projektów innych branż i architektury.
4. W przypadku, gdy Generalny Wykonawca zamierza zastosować zmiany (również zmiany technologiczne) konieczne jest uzyskanie na to każdorazowej zgody nadzoru autorskiego oraz nadzoru inwestorskiego według przewidzianych procedur
5. Wszystkie materiały zastosowane na elewacjach, materiałach wykończeniowych, widocznych elementach instalacyjnych przed wbudowaniem powinny uzyskać akceptację architekta.

LEGENDA:

-  budynek z adaptowanym poddaszem
-  granica działki 1349/2
-  obręb budyńku
-  władz na działce
-  główne wejście
-  D. zabudowy
-  linia zabudowy
-  ilość kondygnacji
-  szar. elew. frontowej
-  wys. elew. frontowej
-  zieleni
-  1. utwardzony
-  miejsce skł. odpadów
-  - ISTNIEJĄCE
-  - ISTNIEJĄCE
-  - ISTNIEJĄCE
-  - ISTNIEJĄCE
-  - ISTNIEJĄCE
-  - ISTNIEJĄCE
-  - ISTNIEJĄCE
-  - ISTNIEJĄCE
-  - ISTNIEJĄCE
-  - ISTNIEJĄCE
-  - ISTNIEJĄCE
-  - ISTNIEJĄCE
-  - ISTNIEJĄCE
-  - ISTNIEJĄCE
-  - ISTNIEJĄCE
-  - ISTNIEJĄCE
-  - ISTNIEJĄCE

MMHC
 MMHC Sp. z o.o.
 ul. Dziką 23, 43-215 Janówko
 tel. 509124742, fax (32) 211 54 97 w. 21
 biuro@mmhc.pl, www.mmhc.pl
 NIP 638-17-40-150 REGON 240935414

inwestycja: Adaptacja poddasza nieużytkowego na cele mieszkalne

inwestor: Gmina Nowogród Bobrzański, ul. Słowackiego 11
 66-010 Nowogród Bobrzański

adres inwestycji: działka nr 1349/2, Ul. Os. Robotnicze
 Nowogród Bobrzański

tytuł rysunku: **ZAGOSPodarowanie TERENU**
 ARCHITEKTURA, skala 1:500

projektanci: mgr inż. arch. Igor BUSZKIEWICZ
 nr upr. 369/PW/94
 mgr inż. arch. Joanna Zyber

data: grudzień **nr rys.:** PZT

PRZEMIAOTOWY PROJEKT /DZIEŁO ARCHITEKTONICZNE/ JEST
 CHRONIONY PRAWEM AUTORSKIM