


ZMIANA PRZY UL. WARZYWNEJ MIEJSCOWEGO PLANU ZAGOSPODAROWANIA PRZESTRZENNEGO OBSZARU W REJONIE UL. GENERAŁA WALTERA W NOWOGRODZIE BOBRZAŃSKIM

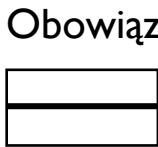
skala 1:1000

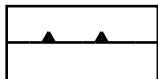
ZALĄCZNIK NR 2
DO UCHWAŁY NR
RADY MIEJSKIEJ W NOWOGRODZIE BOBRZAŃSKIM
z dnia



OZNACZENIA:

 granice terenu objętego zmianą planu

 Obowiązujące ustalenia zmiany planu:
linie rozgraniczające tereny o różnym przeznaczeniu lub różnych zasadach zagospodarowania

 obowiązująca linia zabudowy

 nieprzekraczalna linia zabudowy

 teren zabudowy mieszkaniowej jednorodzinnej z dopuszczeniem funkcji usługowej

 teren obsługi komunikacji - parking