

MIASTO NOWOGRÓD BOBRZAŃSKI

STUDIUM UWARUNKOWAŃ I KIERUNKÓW ZAGOSPODAROWANIA PRZESTRZENNEGO

SKALA 1:5000

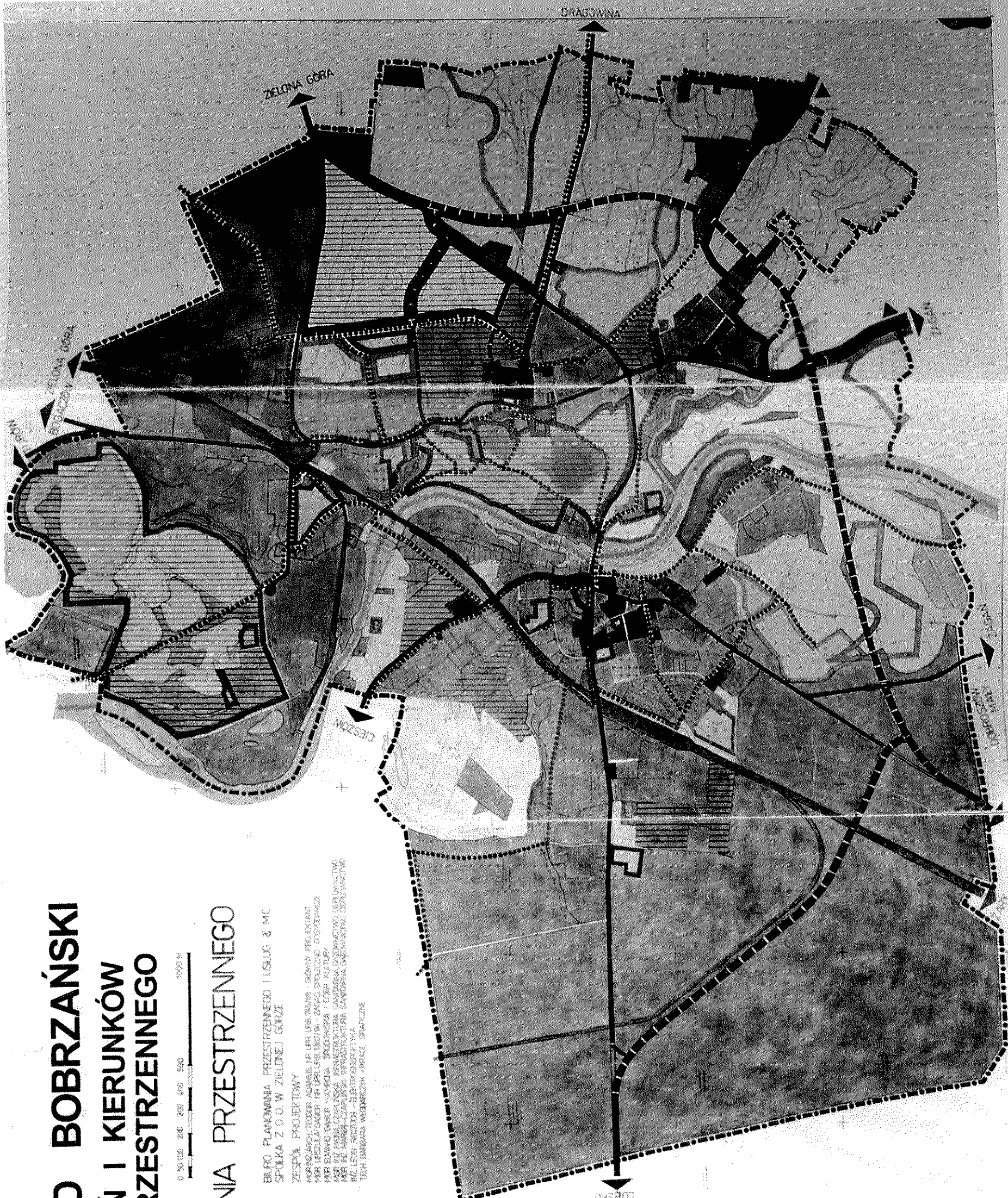


KIERUNKI ZAGOSPODAROWANIA PRZESTRZENNEGO

OZNACZENIA

- GRANICA ADMINISTRACYJNA MIASTA
- TERENY O FUNKCJI MIESZKANIOWO-USŁUGOWEJ Z PRZEKŁADEM ZABUDOWY MIESZK. WIELKOPOLSKIEJ
- TERENY O FUNKCJI MIESZKANIOWO-USŁUGOWEJ Z PRZEKŁADEM ZABUDOWY MIESZK. EDYFICJALNEJ REZERWA TERENU
- TERENY USŁUG / ADMINISTRACJI REZERWA TERENU
- TERENY USŁUG Z ZELENIA TOWARUSZĄCA
- TERENY O FUNKCJI RECREACYJNEJ
- TERENY O FUNKCJI PROJEKCYJNO-INŻYNIERSKICH / INŻYNIERSKICH, BAZA BUDOWNICTWA REZERWA TERENU
- TERENY O FUNKCJI O CHARAKTERZE WELDFUNKCYJNYM
- TERENY POMOCZNIKOWEJ EKSPLOATACJI SUROWCÓW NATURALNYCH
- TERENY ZELENI PUBLICZNEJ/PARKI, ZELENIE, SAWERY
- TERENY ZELENI NIEUŻYTOJ
- TERENY OGRÓDKÓW OZDABIAJĄCYCH
- TERENY OBIĘTACZY
- TERENY SĄDÓW I OGRÓDKÓW
- TERENY UŻYTKÓW ROLNYCH
- TERENY LASÓW I ZAPLEWNIEN
- TERENY WÓD OTWARTYCH
- DROGI O ZNACZENIU KRAJOWYM I WOJEWÓDZKIM
- PODSTAWOWY URZĄD KOMUNIKACJI, DOJAZDU, MASA / ULICE I DROGI O ZNACZENIU POWIATOWYM /
- PROJEKTOWANE DROGI O ZNACZENIU KRAJOWYM
- PROJEKTOWANE ULICE MIEJSKIE
- GŁÓWNE DROGI PESE Z WYDZIELONYM SZEROKIEM KIERUNKOWYM
- TERENY URZĄDZENI OBLUGI KOMUNIKACJI SAMOCHODOWEJ
- TERENY KOLEJOWE
- TERENY URZĄDZENI ZAPARKOWANIA W WODZIE
- TERENY URZĄDZENI DO ODFILOWANIA
- OŚCISZAJĄCA SIĘCIEŃ SANITARNYCH
- STACJA ELEKTROENERGETYCZNA 10120/5KV
- TERENY URZĄDZENI ZAPARKOWANIA W CIEPŁO / KOTŁOWNIA WOLNOSTOJĄCA /
- STACJA REDUKCYJNA GAZU - PROPYLEJNA LOKALIZACJA
- GRANICA OBSZARU OCHRONNEGO KRAJOBRAZU
- UZYTEK BIOLOGICZNY
- UDOKUMENTOWANE ŻŁAZA KRUSZYW NATURALNYCH
- UDOKUMENTOWANE ŻŁAZA LÓW OGRANICZONYCH
- TERENY WYMAGAJĄCE SPECYJALNEJ MIEJSCOWYCH PLANÓW ZAGOSPODAROWANIA PRZESTRZENNEGO

BIURO PLANOWANIA PRZESTRZENNEGO I USŁUG & MC
SPÓŁKA Z O.O. W ZIELONEJ GÓRZE
ZESPÓŁ PROJEKTOWY
POBUDOWY TERENU ADAMAS, PIKUR 100 76108 - BIURO PROJEKTANT
MIEJSCOWY URZĄD KOMUNIKACJI, DOJAZDU, MASA / ULICE I DROGI O ZNACZENIU POWIATOWYM /
MIEJSCOWY URZĄD KOMUNIKACJI, DOJAZDU, MASA / ULICE I DROGI O ZNACZENIU POWIATOWYM /
MIEJSCOWY URZĄD KOMUNIKACJI, DOJAZDU, MASA / ULICE I DROGI O ZNACZENIU POWIATOWYM /
MIEJSCOWY URZĄD KOMUNIKACJI, DOJAZDU, MASA / ULICE I DROGI O ZNACZENIU POWIATOWYM /
MIEJSCOWY URZĄD KOMUNIKACJI, DOJAZDU, MASA / ULICE I DROGI O ZNACZENIU POWIATOWYM /
MIEJSCOWY URZĄD KOMUNIKACJI, DOJAZDU, MASA / ULICE I DROGI O ZNACZENIU POWIATOWYM /
MIEJSCOWY URZĄD KOMUNIKACJI, DOJAZDU, MASA / ULICE I DROGI O ZNACZENIU POWIATOWYM /
MIEJSCOWY URZĄD KOMUNIKACJI, DOJAZDU, MASA / ULICE I DROGI O ZNACZENIU POWIATOWYM /
MIEJSCOWY URZĄD KOMUNIKACJI, DOJAZDU, MASA / ULICE I DROGI O ZNACZENIU POWIATOWYM /



MIASTO NOWOGRÓD BOBRZAŃSKI

STUDIUM UWARUNKWAŃ I KIERUNKÓW ZAGOSPODAROWANIA PRZESTRZENNEGO

SKALA 1:5000

ZAGOSPODAROWANIE TERENU
- STAN ISTNIEJĄCY 2001R.



OZNACZENIA

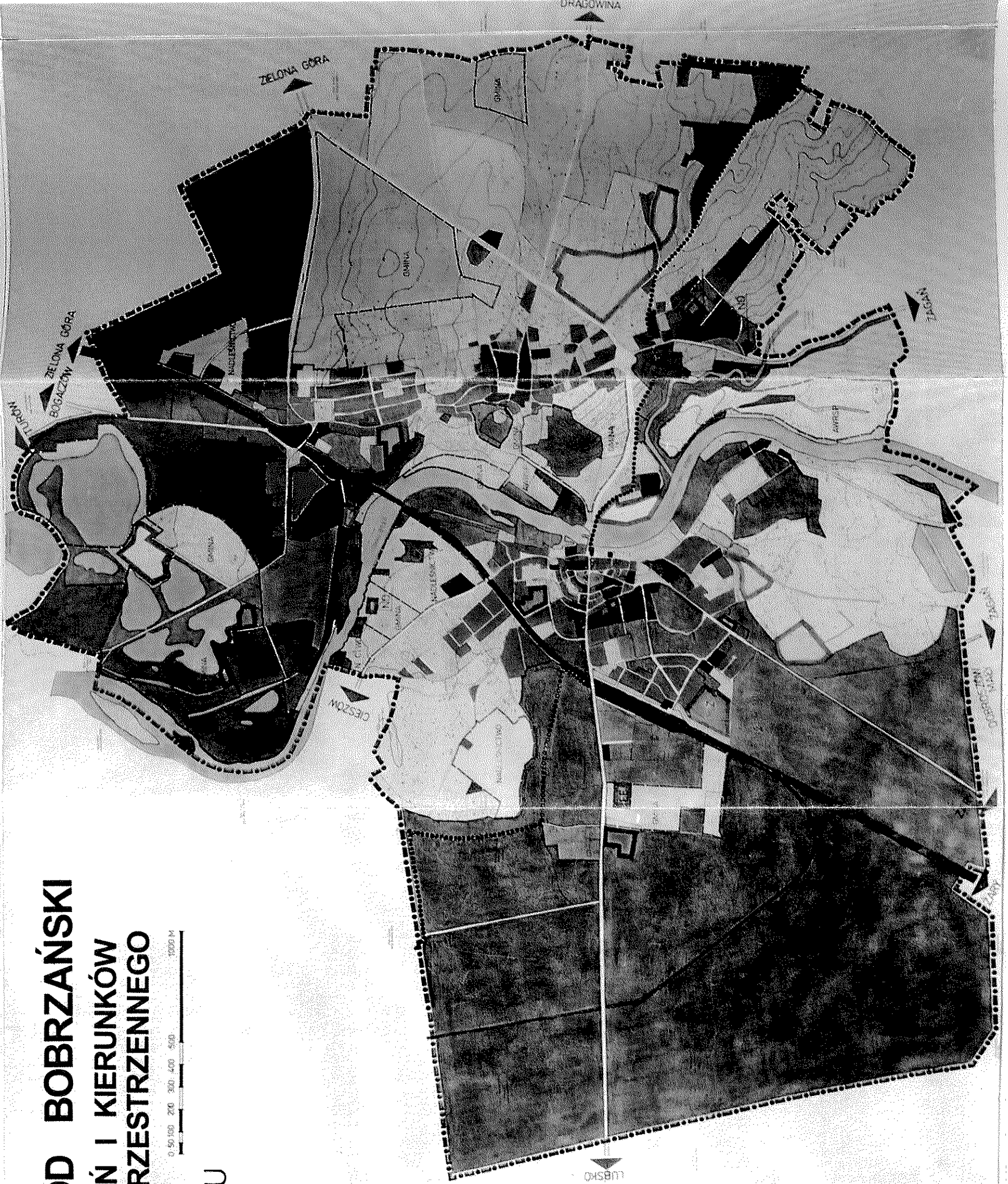
	GRANICA ADMINISTRACYJNA MIASTA
	TERENY ZABUDOWY MIESZKANOWEJ WIELORODZINNEJ
	TERENY ZABUDOWY MIESZKANOWEJ JEDNORODZINNEJ
	TERENY USŁUG I ADMINISTRACJI
	TERENY USŁUG Z ZIELENIA, TOWARZYSZĄCA
	TERENY O FUNKCJI PRODUKCYJNO TECHNICZNEJ / PRZEMYSŁ, SKŁADY, BAZY, BUDOWNICTWO /
	TERENY POWIERZCHNIOWEJ EKSPLOATACJI SUROWCÓW NATURALNYCH
	TERENY ZIELENI PUBLICZNEJ / PARKI, ZIELEŃCIE /
	TERENY CMENTARZY
	TERENY OGRÓDKÓW DZIAŁKOWYCH
	TERENY SĄDÓW I OGRÓDKÓW PRZYDOMKOWYCH
	TERENY BOISK SPORTOWYCH
	TERENY ZIELENI NIEURZĄDZONEJ WYSOKIEJ
	TERENY NIEURZĄDZONE NIEUŻYTKI
	TERENY UŻYTKÓW ROLNYCH
	TERENY LASÓW
	TERENY WÓD OTWARTYCH
	TERENY DRÓG I ULIC
	TERENY URZĄDZEŃ OBSŁUGI KOMUNIKACJI
	TERENY KOLEJOWE
	ŚCIEŻKA ROWEROWA
	TERENY URZĄDZEŃ ZAOPATRZENIA W WODĘ
	TERENY URZĄDZEŃ DO ODPROWADZANIA I OCZYSZCZANIA ŚCIEKÓW
	TERENY URZĄDZEŃ ELEKTROENERGETYCZNYCH
	TERENY URZĄDZEŃ ZAOPATRZENIA W CIEPŁO KOTŁOWNIA WYŁOŚCIGAJĄCA
	KOMPLEKSY GRUNTÓW STANOWIĄCE WŁASNOŚĆ SKARBU PAŃSTWA I GMINY

BIURO PLANOWANIA PRZESTRZENNEGO
I USŁUG & MC SPÓŁKA Z O.O W ZIELONEJ GÓRZE

ZESPÓŁ PROJEKTOWY

MGR INŻ. ARCH. TEOGOR ADAMUS NR UPR. URB. 745/86

JANINA DALEWSKA



MIASTO NOWOGRÓD BOBRZAŃSKI

STUDIUM UWARUNKOWAŃ I KIERUNKÓW ZAGOSPODAROWANIA PRZESTRZENNEGO

SKALA 1:5000

UWARUNKOWANIA ROZWOJU WYNIKAJĄCE ZE STANU
ZAINWESTOWANIA TERENU

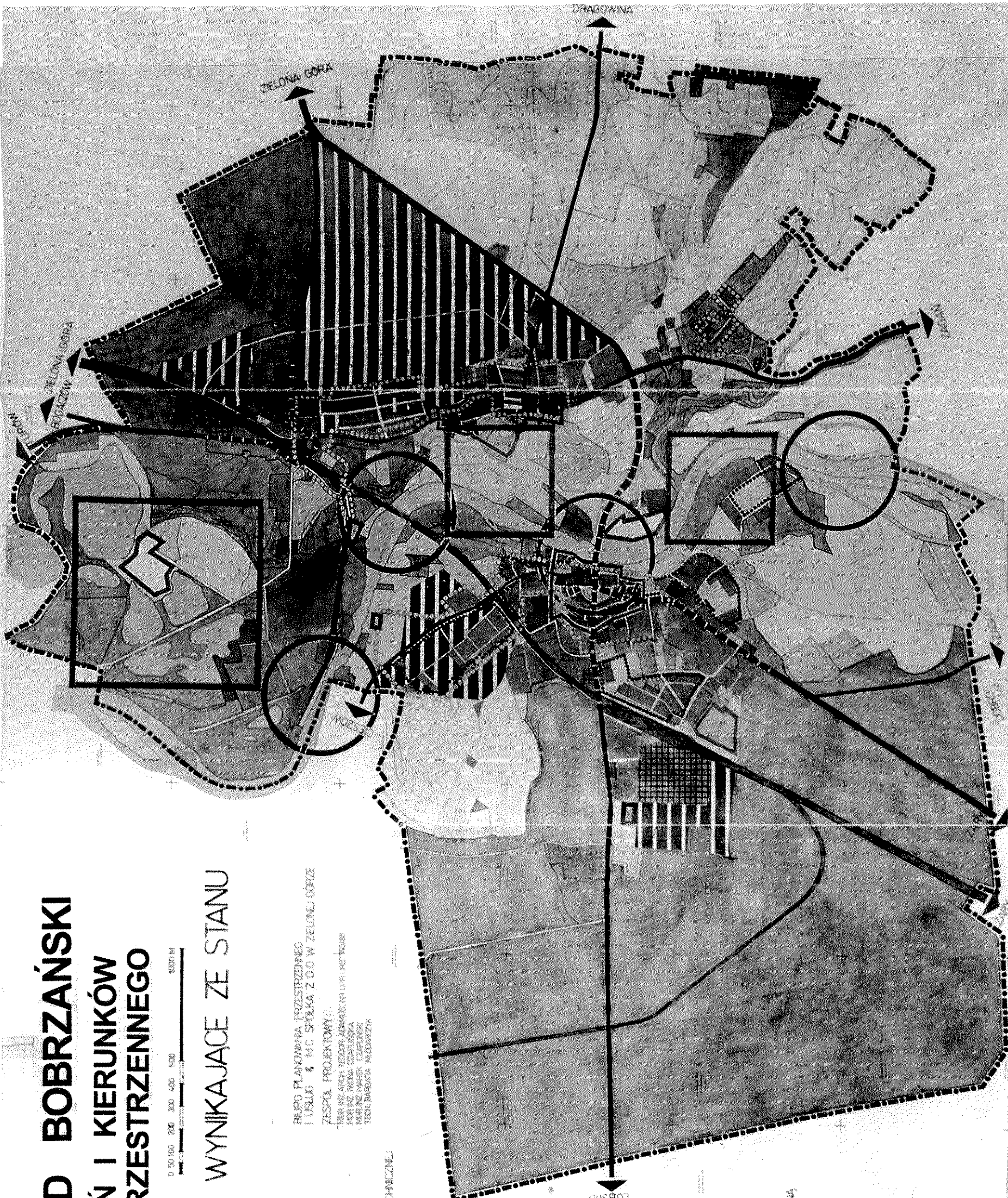


OZNACZENIA

- GRANICA ADMINISTRACYJNA MIASTA
- TERENY ZAINWESTOWANE Z PRZEWAGĄ FUNKCJI MIESZKANIOWEJ
- TERENY ZAINWESTOWANE Z PRZEWAGĄ FUNKCJI USŁUGOWEJ
- TERENY ZAINWESTOWANE Z PRZEWAGĄ FUNKCJI PRZEMYSŁOWO-TECHNICZNEJ
- TERENY URZĄDZEŃ KOMUNIKACJI SĄMOCHEMOWEJ
- TERENY ZIELI I ZIELI PUBLICZNA, SPORT, OGRÓDNIKI, OZAZIOWE, ZABAWY I
- TERENY SĄDÓW
- TERENY ZAINWESTOWANE DO ADAPTACJI PRZESTRZENI, TRANŻYTU I PRZEJAZDU, W ZŁOŻENIU Z TERENAMI O FUNKCJI USŁUGOWEJ, TERENY ZAINWESTOWANE WYKONANIE PRZEKSZTAŁCEN STRUKTURALNYCH, URZĄD POKRYWY LASU PRZEDSIĘWZIĘCIELSKO-RODZAJA, TERENY URZĄDZ. PRZESTRZENNE, OBIĘTE STRYŻY, KORYTNA, KIEROWNIKI
- TERENY POWIĘZIENIOWEJ EKSPANSJI SŁONECZNYCH (PILAROWYCH), ODDZIELNO REKREACYJNA TERENÓW
- TERENY OBIĘTE, OBYWASKOŚCIOWA, MIESZKANIOWA, PLANARNA, ZAGOSPODAROWANA, PRZESTRZENNE
- TERENY ZAINWESTOWANE O WYKONACZ. DLA UŻYTKU, FUNKCJA USŁUGOWEJ
- TERENY ZAINWESTOWANE O WYKONACZ. DLA UŻYTKU, FUNKCJA MIESZKANIOWO-USŁUGOWEJ
- TERENY ZAINWESTOWANE O WYKONACZ. DLA UŻYTKU, FUNKCJA PRZEMYSŁOWO-TECHNICZNEJ
- TERENY O WYKONACZ. DLA PRZEM. FUNKCJA PRZEMYSŁOWO-TECHNICZNEJ
- TERENY O WYKONACZ. Z WYKONACZ. Z WYKONACZ. PRZESTRZENNE, OBYWASKOŚCIOWA, MIESZKANIOWA, PLANARNA, ZAGOSPODAROWANA, PRZESTRZENNE, OBYWASKOŚCIOWA, MIESZKANIOWA, PLANARNA, ZAGOSPODAROWANA, PRZESTRZENNE
- DROGI O ZNACZENIU KRAJOWYM
- DROGI O ZNACZENIU WOJEWÓDZKIM
- DROGI O ZNACZENIU POWIATOWYM
- UKŁAD KOMUNIKACJI MIEJSKIEJ / ULICE, MIEJSKIE /
- KONTAKTOWOŚĆ POTRZYMANIA SPRAWNOŚCI UKŁADU KOMUNIKACYJNEGO
- TERENY KOLEJOWE
- ZASĘG UZBROJENIA TERENU W ŚCIEŻ. WODOCIĄGIEMO-KANALIZACYJNA
- UJĘCIE WODY I STACJA UZDATNIANA WODY
- OČYSZCZALNE ŚCIEKÓW
- ELEKTROENERGETYCZNA STACJA 110/2015 kV
- KOTŁOWNIA OŚWIĘTLONA
- TERENY LASÓW I ZIELI WYSOKIEJ
- TERENY UŻYTKÓW ROLNYCH
- TERENY NIEZAJĄCZNE, NIELOKALNE
- TERENY WÓD OTWARTYCH

BIURO PLANOWANIA PRZESTRZENNEGO
I USŁUG & M.C. SPÓŁKA Z O.O. W ZELONIEJ GÓRZE

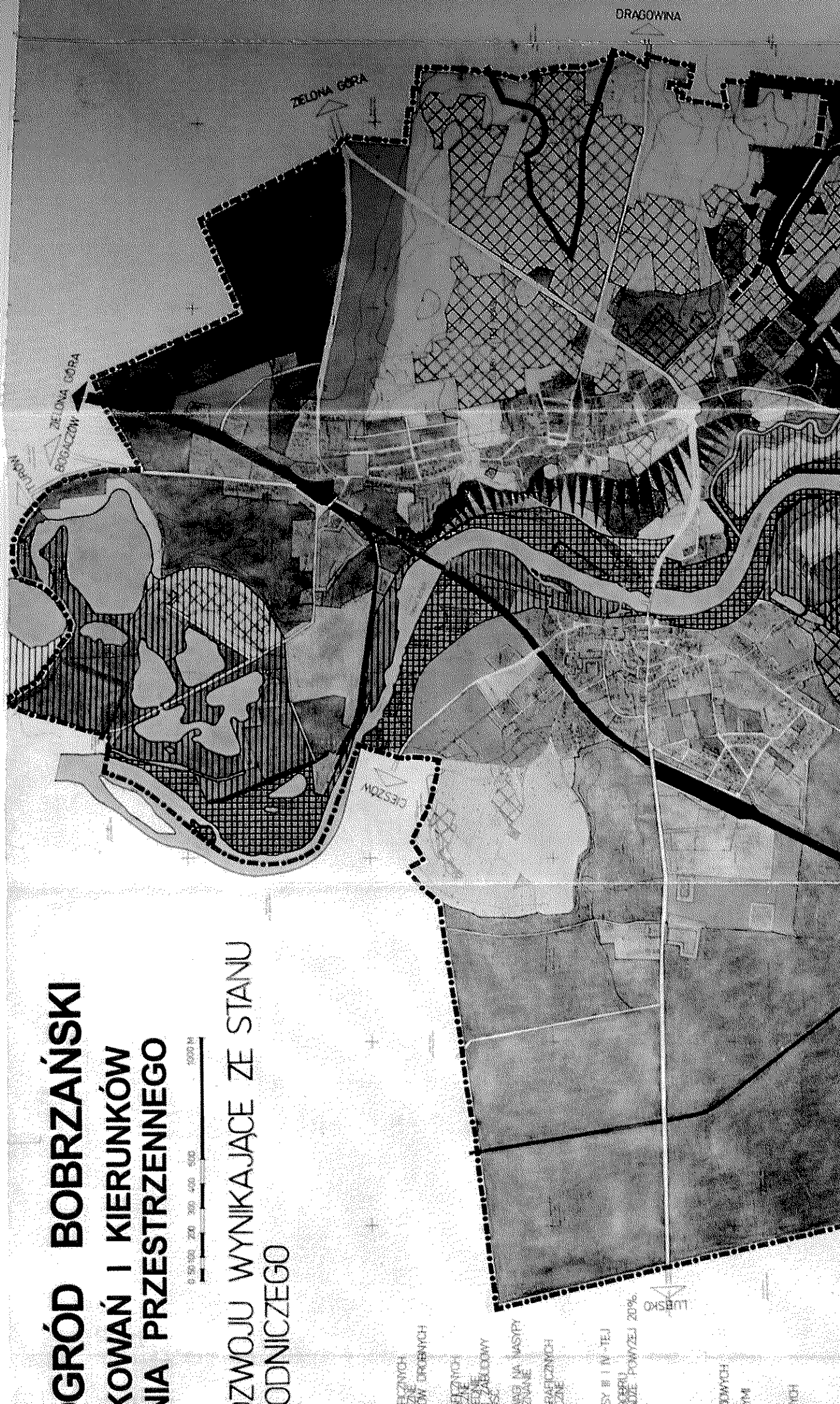
ZESPÓŁ PROJEKTOWY:
TOMASZ WITKO, TEREZJA WITKO, KRZYSZTOF WITKO
MARIUSZ WITKO, CZARNOLEŚA
MARIUSZ WITKO, CZARNOLEŚA
TEREK BARBARA, WISŁOWICZKA



GRÓD BOBRZAŃSKI KOWAŃ I KIERUNKÓW NIA PRZESTRZENNEGO



ZWOJU WYNIKAJĄCE ZE STANU ODNICZEGO



WZROST
WYKONANYCH

WZROST
WYKONANYCH

WZROST
WYKONANYCH

WZROST
WYKONANYCH

WZROST
WYKONANYCH

WZROST
WYKONANYCH

WZROST
WYKONANYCH

WZROST
WYKONANYCH

WZROST
WYKONANYCH

WZROST
WYKONANYCH

WZROST
WYKONANYCH

WZROST
WYKONANYCH

WZROST
WYKONANYCH

WZROST
WYKONANYCH

WZROST
WYKONANYCH

WZROST
WYKONANYCH

WZROST
WYKONANYCH

WZROST
WYKONANYCH

MIASTO NOWOGRÓD BOBRZAŃSKI

STUDIUM UWARUNKOWAŃ I KIERUNKÓW ZAGOSPODAROWANIA PRZESTRZENNEGO

SKALA 1:5000



INFRASTRUKTURA SANITARNA

OZNACZENIA

STAN ISTNIEJĄCY

- UJĘCIE WODY, STACJA UZDATNIANIA WODY
- ZBIORNIK WÓDociągOWY NIECZYSTY
- OCZYSZCZALNIA ŚCIEKÓW
- PRZEPOMPOWNIŚCIEKÓW
- ZBIORNIK IMHOFFA
- SIEĆ WÓDociągOWA
- SIEĆ KANALIZACJI SANITARNEJ
- SIEĆ KANALIZACJI DESZCZOWEJ

PROJEKT

- KOLEKTOR KANALIZACJI SANITARNEJ

BIURO PLANOWANIA PRZESTRZENNEGO
I USŁUG & M.C. SPÓŁKA Z O.O. W ZIELONEJ GÓRZE

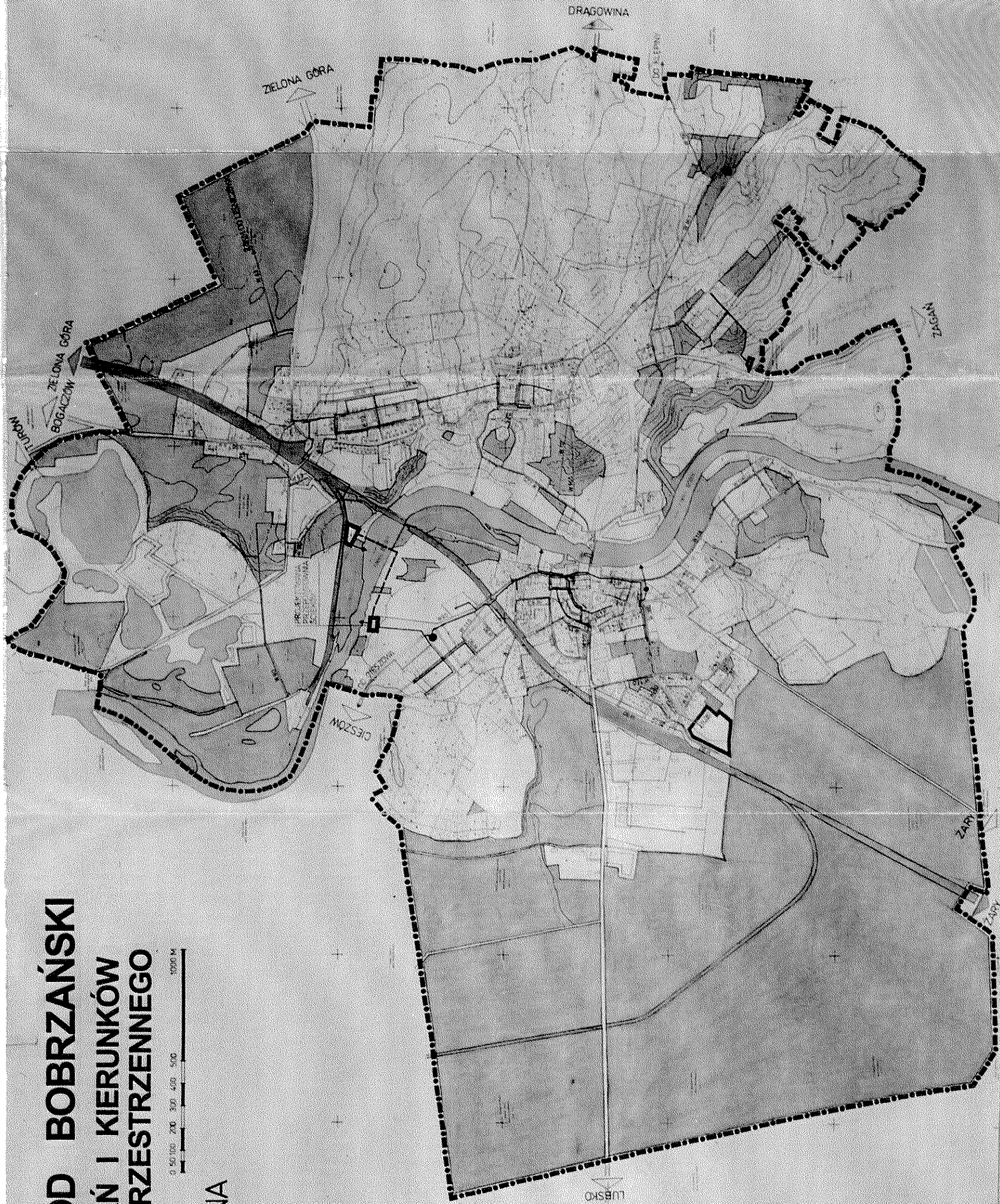
ZESPÓŁ PROJEKTOWY

MGR INŻ. ARCH. TEOGOR ADAMUS, NR UP. RP. LB. 745/188

MGR INŻ. IWONA CZAPLIŃSKA

MGR INŻ. MAREK CZAPLIŃSKI

JANINA DALEWSKA



MIASTO NOWOGRÓD BOBRZAŃSKI

STUDIUM UWARUNKOWAŃ I KIERUNKÓW ZAGOSPODAROWANIA PRZESTRZENNEGO

SKALA 1:5000



INFRASTRUKTURA ENERGETYCZNA

OZNACZENIA

STAN ISTNIEJĄCY
ELEKTROENERGETYKA

— LINIA NAPOWIETRZNA 110 kV

— LINIA NAPOWIETRZNA ŚREDNIEGO NAPIĘCIA

— LINIA KABLOWA ŚREDNIEGO NAPIĘCIA

■ STACJA ELEKTROENERGETYCZNA 110/20/15 kV KRZYŹKOWICE

□ STACJE TRANSFORMATOROWE SN/0,4

CIEPŁOWNICTWO

● KOTŁOWNIE OSIEDLOWE

PROJEKT

— LINIA NAPOWIETRZNA 110 kV

STUDIO PLANOWANIA PRZESTRZENNEGO
USŁUG & M.C. SPÓŁKA Z O.O. W ZIELONEJ GÓRZE

STUDIO PROJEKTOWY

PROJEKTANT: INŻYNIER TEOGOR ADAMUS, NR LPR.UBB. 7-5/88

PROJEKTOWY: INŻYNIER REZULICH

PROJEKTOWY: INŻYNIER DALEWSKA

